

PLAN DE VENTE
Commune de **La ROCHE-CLERMAULT** **LOT N°3**

Références cadastrales

lieu-dit : Les Brises

Cadastre : ZD n°169

Adresse : 5 rue des Brises





Arrêté : n° PA 037 202 13 20001
en date du : 18 décembre 2013

Caractéristiques de la parcelle

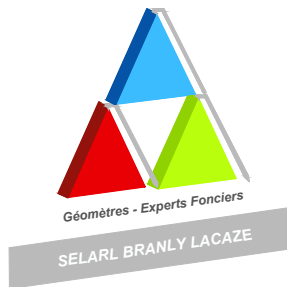
Superficie réelle : 933 m²

Superficie de plancher maximale : 300 m²

LÉGENDE

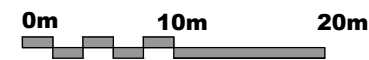
- 36.46 Cotation des lots
- 36.28 Cotation cordes des lots
-  Borne
-  Espace inconstructible
-  Cotation d'espace inconstructible
-  Accès du Lot

Nota : Les cotes périmétriques et les surfaces des lots seront définitives après bornage.
Les tracés des accès ont été imposés d'après le plan de composition transmis par le maître d'oeuvre Plan Urba Services.



W. BRANLY - P. LACAZE
SELARL de Géomètres-Experts Fonciers
10 rue des Courances - BP 90208
37 502 CHINON Cedex
Tel : 02 47 93 04 03
chinon@branly-lacaze.com
Effectué le 02 juin 2015
N°dossier : 114153 - VP

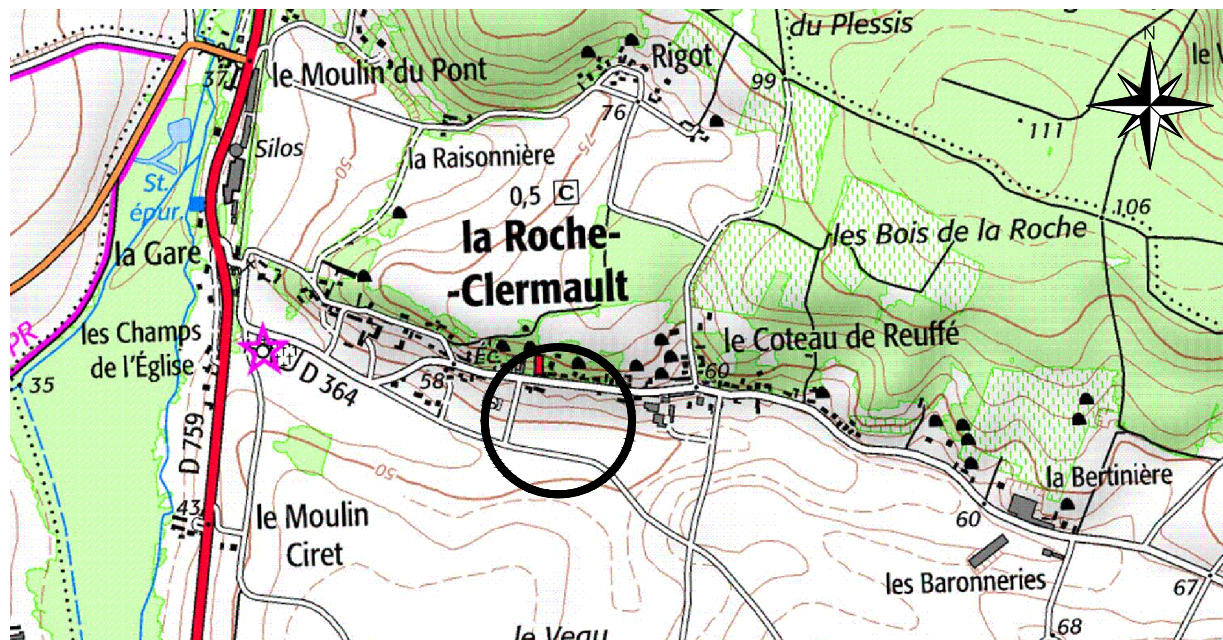
ÉCHELLE : 1/500



RCS ANGERS - N° de SIREN : 3050022873 - SELARL de Géomètres-Experts
BRANLY LACAZE, au capital de 30000 Euros - Inscrit auprès de l'OGÉ
régional des Pays de Loire - N° de TVA : FR22305022873

LOTISSEMENT "LA ROCHE CLAIRE"

PLAN DE SITUATION



PLAN DU LOTISSEMENT

