


Commune de NEUVILLE DE POITOU

Terrain cadastré : lieu-dit "Le Moulin", section ZX, n°22, 23 et 100

Lotissement "Les Chardonnerets"

Permis d'aménager n°PA 086 177 15C0002 en date du 28/09/2015

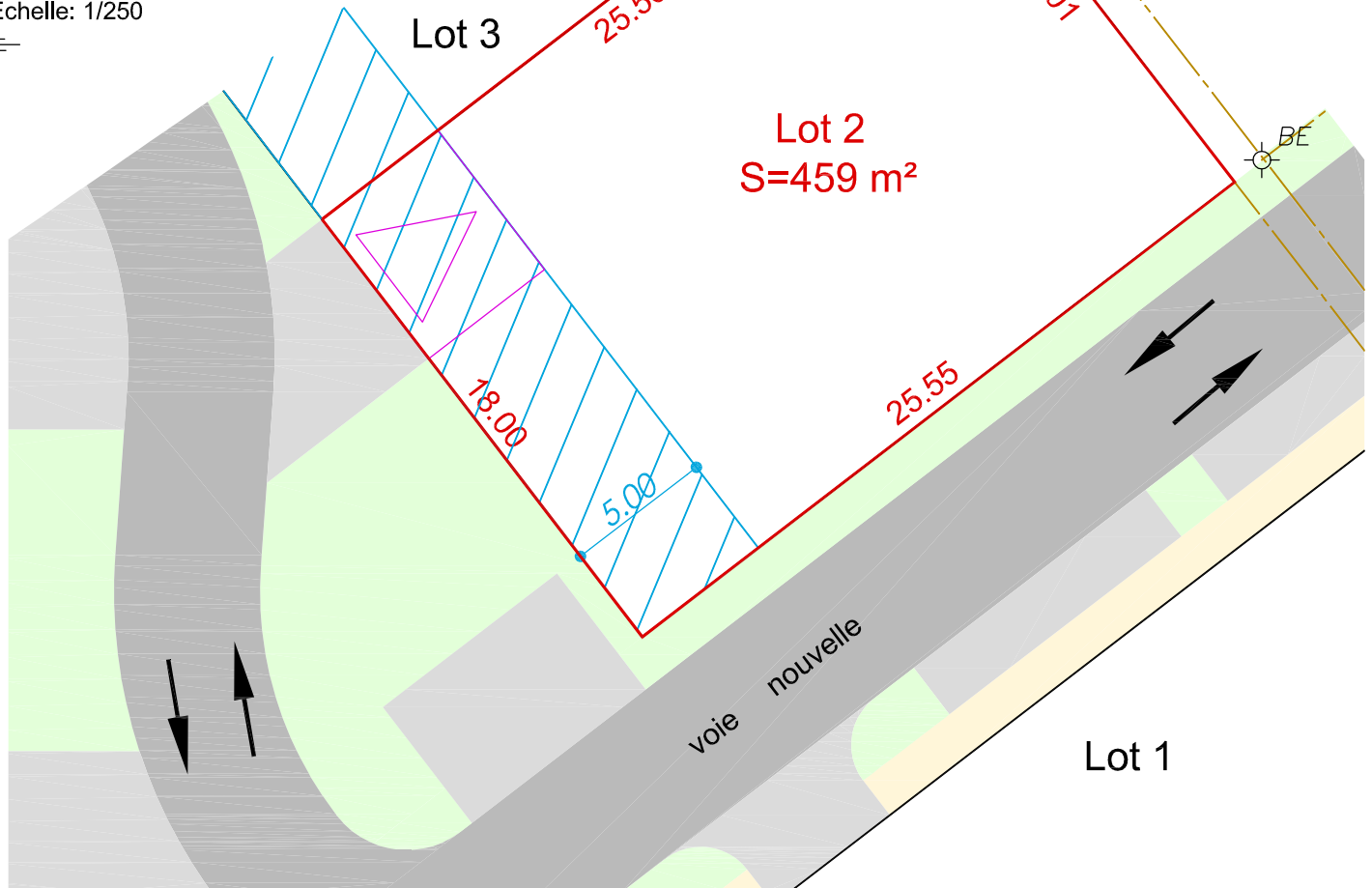
PROVISOIRE



PLAN DE VENTE DU LOT 2

Surface de plancher : 241m²

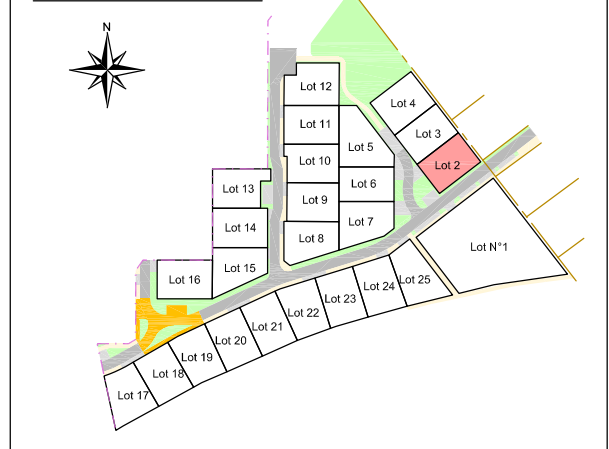
Echelle: 1/250



LEGENDE

- Borne existante
- Accès privatif 6mx5m imposé sur voie
- Application cadastrale
- Emprise du lot n° 2
- Zone non constructible largeur 5,00m

PLAN DE SITUATION :



Notas : Découpage des lots et tracé des accès Imposés à partir du fichier Informatique (16010-DCE-A.dwg) transmis par le B.E.T. PLAN URBA SERVICES.
Les distances sont mesurées à l'horizontale. Les cotes et superficies indiquées ne seront définitives qu'après bornage par le géomètre-expert.

RCS ANGERS - N° de SIREN : 3050022873 - SELARL de Géomètres-Experts BRANLY LACAZE au capital de 30000 Euros - Inscrit auprès de l'OGÉ régional des Pays de Loire - N° de TVA : FR22305022873

Dossier : 817114 - DB

Date : 12 novembre 2018

SELARL BRANLY-LACAZE
12 rue Eugène Chevreul - ZI République II
86000 Poitiers
Tel : 05-49-41-23-11
poitiers@branly-lacaze.com

