


Commune de NEUVILLE DE POITOU

Terrain cadastré : lieu-dit "Le Moulin", section ZX, n°19, 100 et BP n°24

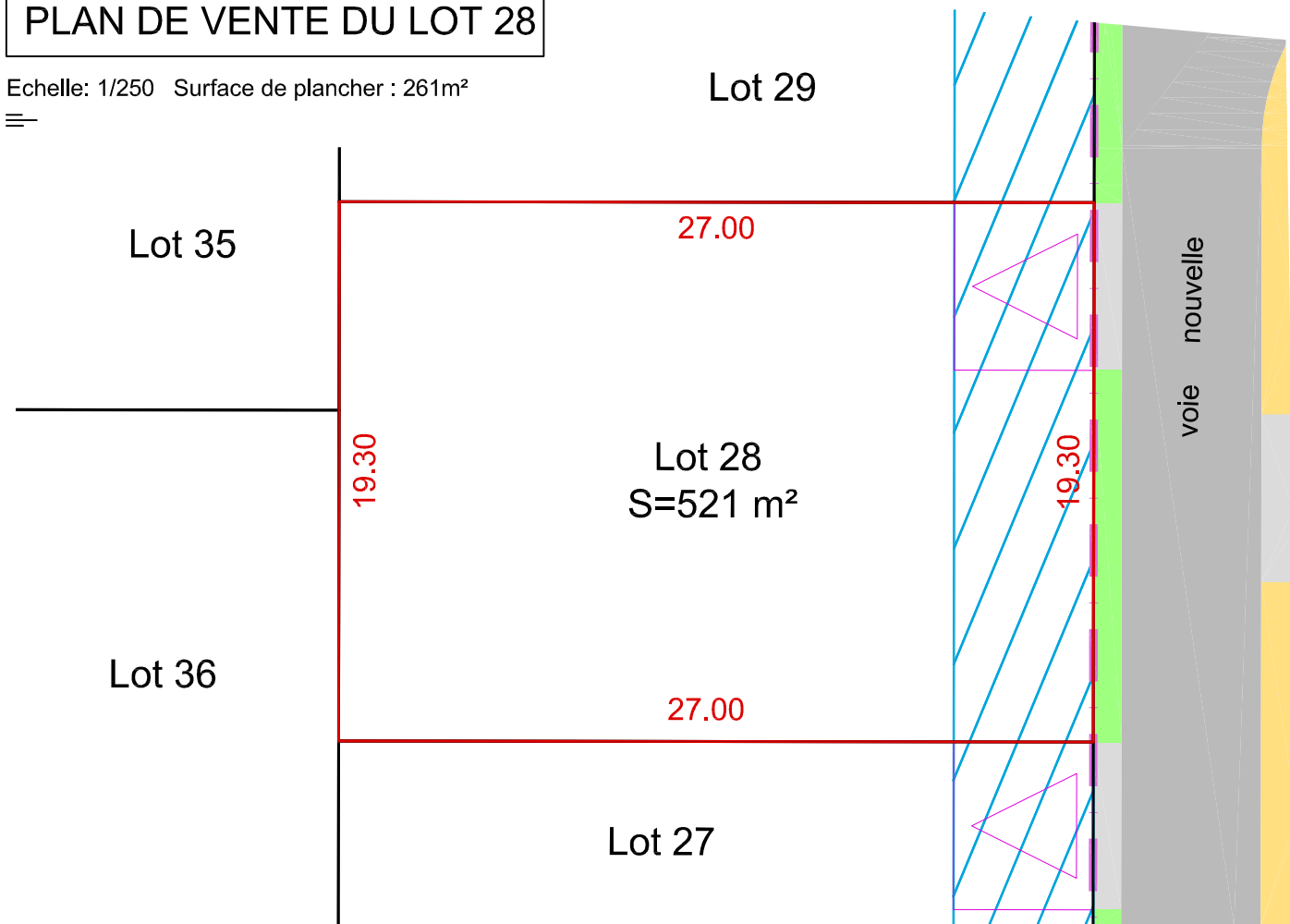
Lotissement "Les Chardonnerets"

Permis d'aménager n°PA 086 177 15C0002 en date du 28/09/2015



PLAN DE VENTE DU LOT 28

Echelle: 1/250 Surface de plancher : 261m²



LEGENDE



Accès privatif 6mx5m imposé sur voie

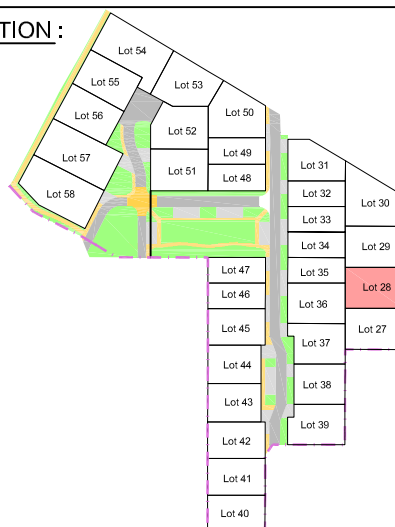


Emprise du lot n°28



Zone non constructible largeur 5,00m

PLAN DE SITUATION :



Notas : Découpage des lots et tracé des accès imposés à partir du fichier informatique (16010 DCE_E JM 22 07 19 V13.dwg) transmis le 28 juillet 2020 par PLAN URBA SERVICES. Les distances sont mesurées à l'horizontale. Les cotes et superficies indiquées ne seront définitives qu'après bornage, seul un piquetage à cette date a été effectué.

RCS ANGERS - N° de SIREN : 3050022873 - SELARL de Géomètres-Experts BRANLY LACAZE au capital de 25000 Euros - Inscrit auprès de l'OGÉ régional des Pays de Loire - N° de TVA : FR22305022873

Dossier : 817114

Date : 10 novembre 2020

SELARL BRANLY-LACAZE
12 rue Eugène Chevreul - ZI République II
86000 Poitiers
Tel : 05-49-41-23-11
poitiers@branly-lacaze.com

