

Commune de Cissé

Terrain cadastré : lieu-dit "Vieux Champs", section AD

Lotissement "Le Clos des Lilas" - Tranche 2

Permis d'aménager n°PA 086 076 18 N0001 en date du 27.12.2018

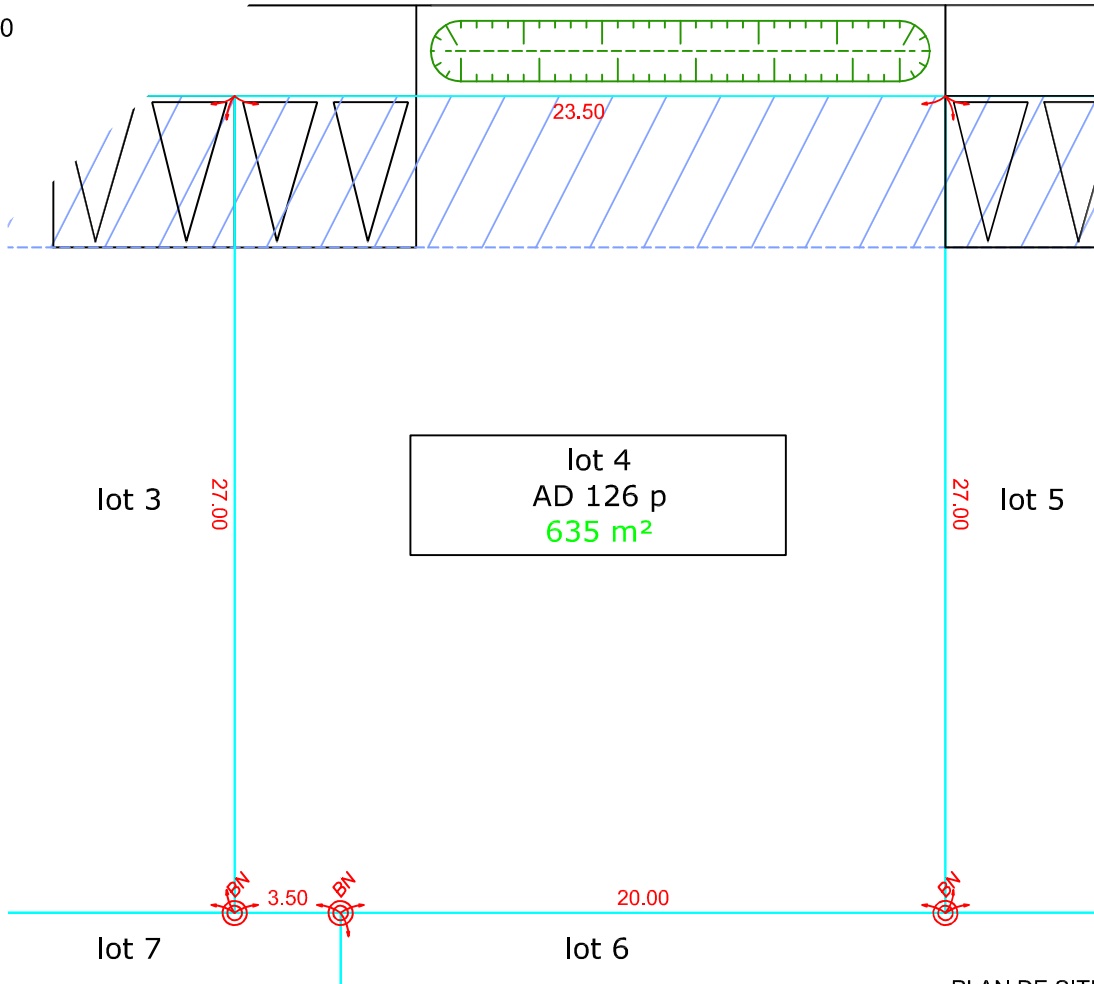


PLAN DE VENTE DU LOT 4

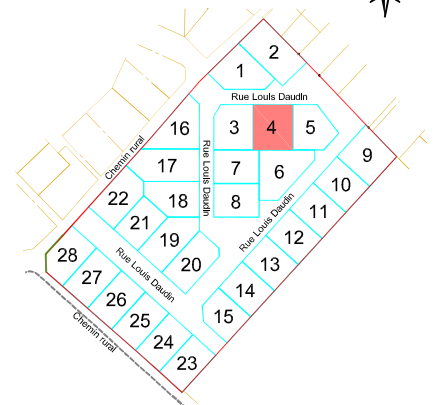
Surface de plancher = 300 m²

Echelle: 1/250







Rue Louis Daudin



PLAN DE SITUATION :



LEGENDE

-  Bornes nouvelles implantées les 02/03/2020 et 02/04/2020
-  Accès privatif 6mx5m imposé non clos sur voie
-  Zone non constructible (Largeur 5m)
-  Limite de lot
-  Limite définie par le procès-verbal de bornage dressé le 02/03/2020 par la SELARL BRANLY-LACAZE, représentée par M. Valentin BODET, géomètre-expert à POITIERS (archives 820031)
-  Application fiscale issue du plan cadastral non contradictoire

Notas :

- Découpage des lots et tracé des accès à partir du fichier informatique (15023 PRO exe3.dwg) transmis par la société PLAN URBA SERVICES et adaptés à notre périmètre. Les contraintes architecturales et les servitudes sont mentionnées dans le règlement, sur le plan de composition du lotissement et sur le schéma des contraintes urbaines.
 - Ce plan ne préfigure pas de la pose des bornes, celles-ci seront implantées après la réalisation des travaux de voirie.
- Actuellement, seul un piquetage des façades et un bornage du périmètre du lotissement a été effectué. Les distances sont mesurées à l'horizontale.

Dossier : 820031 - RG

Date : 11.05.2020

SELARL BRANLY-LACAZE
12 rue Eugène Chevreul - ZI République II
86000 Poitiers
Tel : 05-49-41-23-11
poitiers@branly-lacaze.com

