

Commune de SAINT GEORGES LES BAILLARGEAUX

Terrain cadastré : lieu-dit "Mamot", section ZE n° 716

"Lotissement LES TOURNESOLS 2"

Tranche 1

PLAN DE VENTE DU LOT 20

Surface de Plancher maximale 300m²

Echelle: 1/250

lot 22

26.50

lot 21

26.50

Lot 20

S=675 m²

Tranche 2



19.00

19.17

27.85

Espace Vert

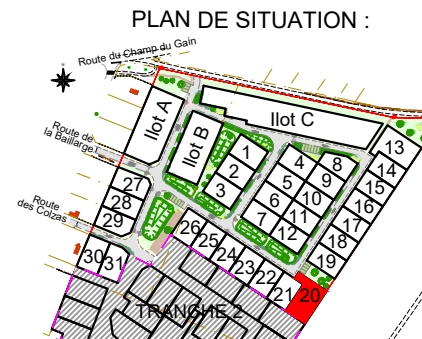
LEGENDE

- Limite de lot
- 18.00 Cote de lot
- ⊙^{BN} Borne implantée le 02/03/2022
-  Zone non constructible, 5.00m en façade des lots concernés
-  Entrée de lot imposée 6.00X5.00m
- - - Application fiscale issue du plan cadastral, non définie contradictoirement

Nota : Les distances (en mètres) sont mesurées à l'horizontal.

Notas : Découpage des lots et tracé des entrée à partir du plan informatique (19111 DCE Ind A10.dwg) transmis le 04/02/2022 par M. BOUYAT Mathieu de la Société PLAN URBA SERVICES; Modification du tracé de l'ilot A suivant les indications fournies par Mme EVEN Anne le 28/02/2022.

- Les contraintes architecturales et les servitudes mentionnées dans le règlement, sur le plan de composition du lotissement et sur le schéma des contraintes urbaines.
- Les distances sont mesurées à l'horizontales.
- Les cotes et les superficies ne seront valables, qu'après bornage définitif.



ZE n°260

Dossier : 821023
210147 - VB

Date : 23/06/2022

SELARL BRANLY-LACAZE
12 rue Eugène Chevreul - ZI République II
86000 Poitiers
Tel : 05-49-41-23-11
poitiers@branly-lacaze.com

