

Commune de NEUVILLE-DE-POITOU

Terrain cadastré : lieu-dit "Petit Yversay", Section ZX n° 259

"Lotissement LES CHARDONNERETS"






Tranche 4

PLAN DE VENTE DU LOT 87

Surface de Plancher maximale 309m²

Echelle: 1/250

LEGENDE

-  Limite de lot
-  Cote de lot
-  Entrée de lot imposée 6.00X5.00m
-  Zone non constructible, 5.00m en façade des lots concernés
-  Application fiscale issue du plan cadastral, non définie contradictoirement

Notas : Découpage des lots et tracé des entrées à partir du plan informatique (16010 Chardonnerets DCE T3-T4-V3.dwg) du 17/06/2022 par M. CHARON Yoann de la Société PLAN URBA SERVICES.

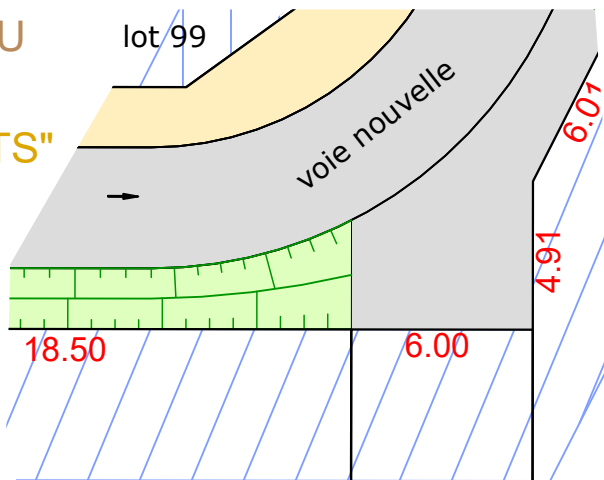
- Les contraintes architecturales et les servitudes mentionnées dans le règlement, sur le plan de composition du lotissement et sur le schéma des contraintes urbaines.
- Les distances sont indiquées en mètres et elles sont mesurées à l'horizontales.
- Les cotes et les superficies ne seront valables, qu'après bornage définitif.

Dossier : 817114
171008 - MB

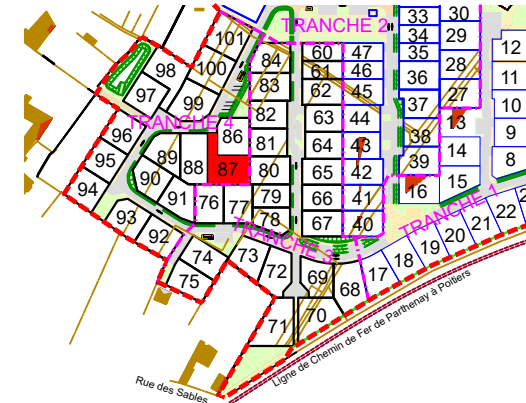
Date : 27/10/2022



SELARL BRANLY-LACAZE
12 rue Eugène Chevreul - ZI République II
86000 Poitiers
Tel : 05-49-41-23-11
poitiers@branly-lacaze.com



PLAN DE SITUATION :



lot 88

lot 86

lot 81

21.76

34.03

0.30

Lot 87
S=618m²

19.00=
18.70

lot 80

=27.76=

17.20

10.56
lot 76

19.20=
lot 77

2.00

lot 79